



Leica Viva NetRover

Do sítě potřebujete nejlepší rover!



- ✓ GPS + GLONASS
- ✓ Integrovaný GSM/UMTS 3.5G modem
- ✓ Integrovaný fotoaparát
- ✓ Integrovaný globální klíč do JTSK
- ✓ Nejnovější technologie bez komponent ze starších generací
- ✓ Nejlehčí rover na trhu, malý kufřík
- ✓ Kompletní zápisníky pro katastr

- when it has to be **right**

Leica
Geosystems

Odolný hardware, rychlé a přesné určení pozice

SmartTrack+
Rychlá obnova příjmu družic
Kvalitní příjem i nízkoletečích družic. GPS+GLONASS

SmartCheck
Kontinuální kontrola RTK inicializace, spolehlivost řešení 99,99%



SmartRTK
Nejlepší výkon v sítích referenčních stanic se všemi typy síťových korekcí

IP67
Odolnost
100% odolnost proti prachu, odolá ponoru do 1 m hloubky vody, pád až z 1,2 m na tvrdý povrch

SmartWorx Viva – intuitivní a jednoduchý software



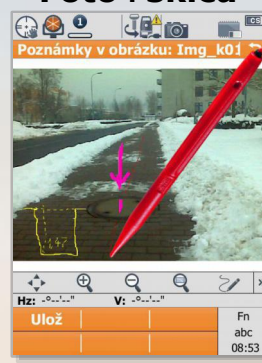
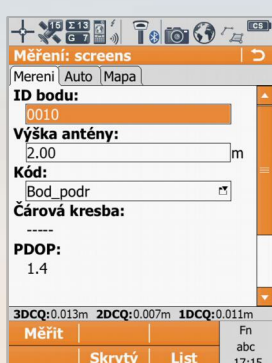
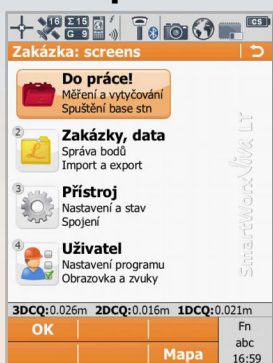
Zapnout

Změřit

Kontroler CS10

Foto+skica

Polní náčrt



Stiskem „Do práce!“ ihned spustíte měření vytyčování nebo jiné programy.

Změřte bod stiskem jediného tlačítka. Určete skryté body protínáním. Kódujte a spojte body čarami.

Vyfoťte kontrolerem situaci, opatřete ji vlastními poznámkami a připojte ji k bodu.

Uložte mapové okno, opatřete ho další kresbou a připojte ho k měřenému bodu jako náčrt.

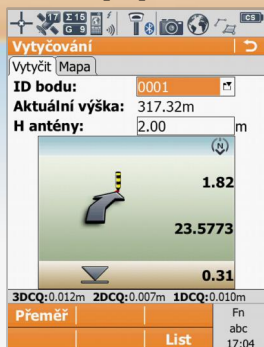
Vytyčit

Mapa

Malý kufřík

Průvodce

Jsme v ČR



Volte body k vytyčení ze seznamu nebo z mapy. Nechte se spolehlivě a rychle dovést k bodu.

Zobrazte si svou podkladovou mapu. Kliknutím do mapy vytyčte a přeměřte bod.

Vše se vejde do skladného malého „dámského“ kufříku.

Nechte se vést intuitivními průvodci množstvím užitečných geodetických úloh.

Měřte přímo v JTSK schváleným globálním klíčem. Tvořte zápisníky pro odevzdání výsledků na katastrální úřad.

Zavolejte → Přijedeme → Vyzkoušíte!



GEFOS a.s., zastoupení Leica pro ČR
Kundratka 17, 180 82 Praha 8
Tel.: 283 842 620
E-mail: obchod@gefos.cz
Internet: www.gefos-leica.cz

- when it has to be right

